AGENZIA DOGANE MONOPOLI

sogei

S.M.A.R.T.

Statistiche, **M**onitoraggio e **A**nalisi della **R**accolta **T**erritoriale del gioco fisico

Roma, 6 Marzo 2019

S.M.A.R.T. – Statistiche, Monitoraggio e Analisi della Raccolta Territoriale del gioco fisico

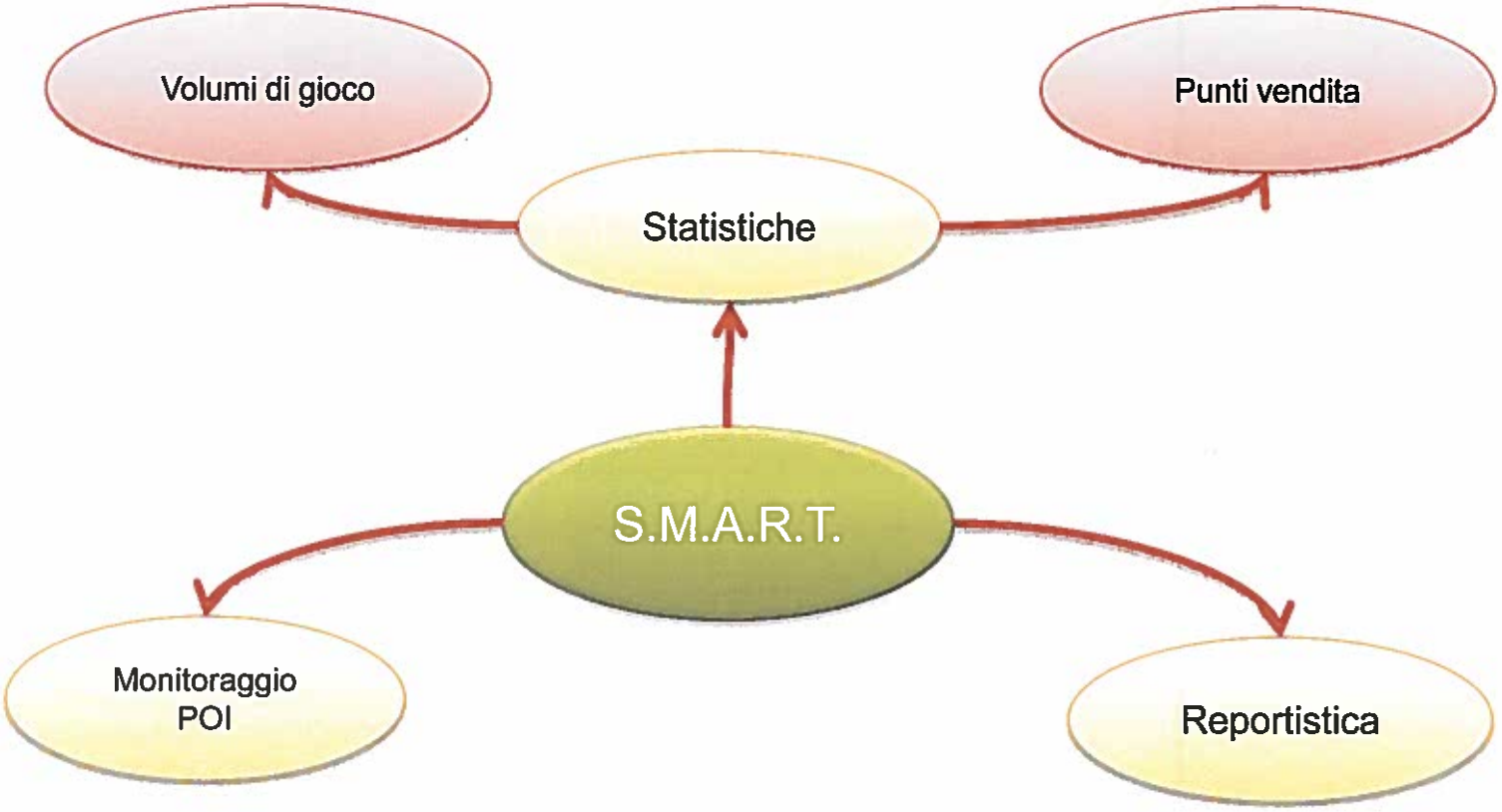

S.M.A.R.T. – User Interface

L'interfaccia utente presenta un'area menù nella parte sinistra dello schermo, un'area mappa centrale e un'area dati nella parte destra.

Area Menù per la selezione del periodo temporale, dell'area territoriale (Regione, Provincia, Comune), della funzionalità richiesta (Statistiche, POI, Analisi dati, Report).

Area Dati, in cui ogni voce che compare sottolineata è un collegamento che attiva la visualizzazione in formato grafico

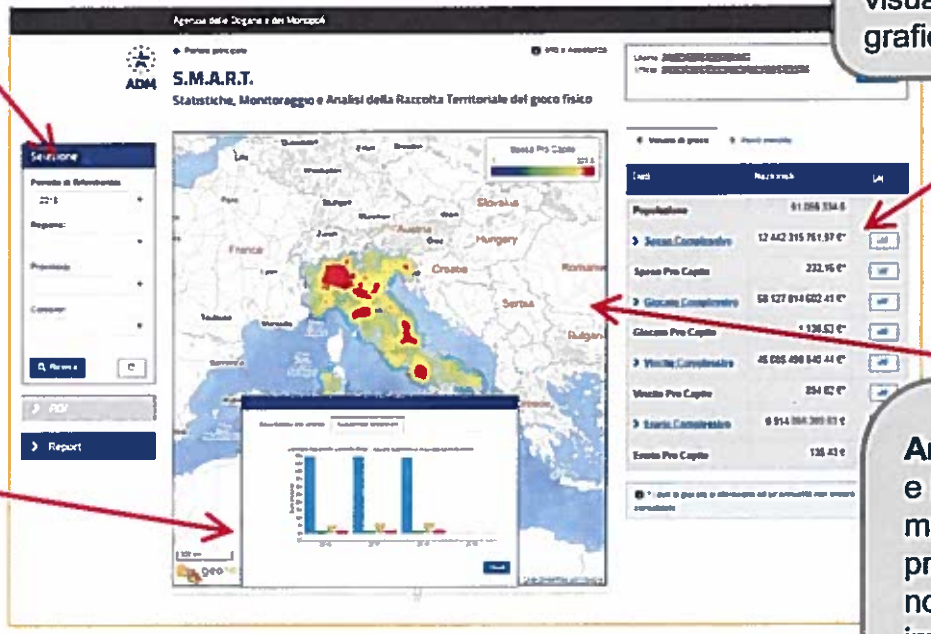

Il grafico può raffigurare, in base al dato selezionato, linee di tendenza o spostamento percentuale rispetto all'anno precedente o rispetto all'anno di riferimento selezionato.

Area Mappa. La posizione e il livello di zoom della mappa sono collegati alla profilazione dell'utente nonché al livello territoriale impostato (es. l'utente di un comune avrebbe accesso esclusivamente alla visualizzazione della mappa e delle informazioni del proprio comune).

S.M.A.R.T. – Statistiche, Monitoraggio e Analisi della Raccolta Territoriale del gioco fisico

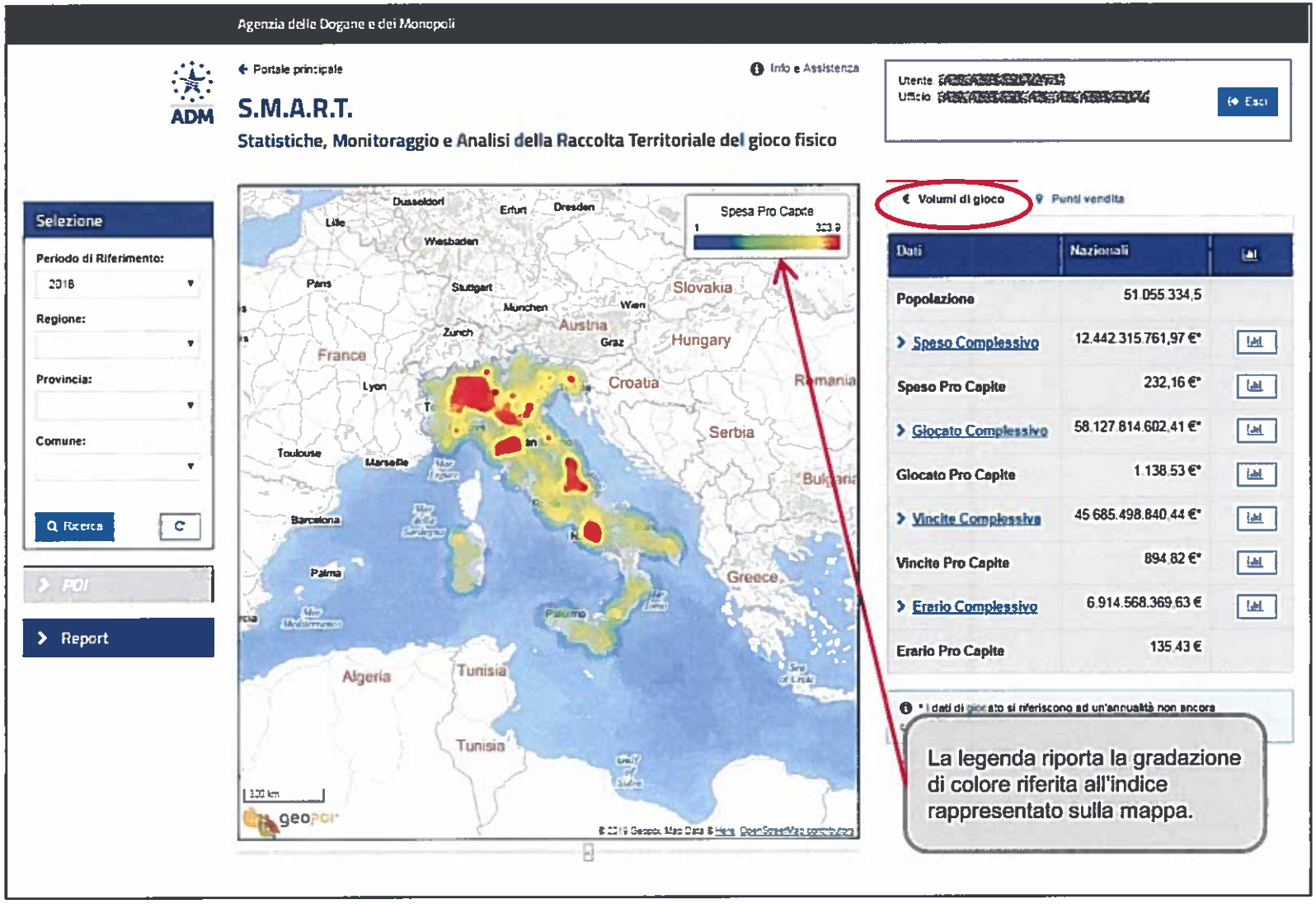

S.M.A.R.T. – Statistiche, Monitoraggio e Analisi della Raccolta Territoriale del gioco fisico

La selezione di un dato nella tabella prevede la visualizzazione di un grafico che rappresenta la ripartizione per ambito e l'andamento nelle ultime annualità consolidate nonché nell'anno in corso.

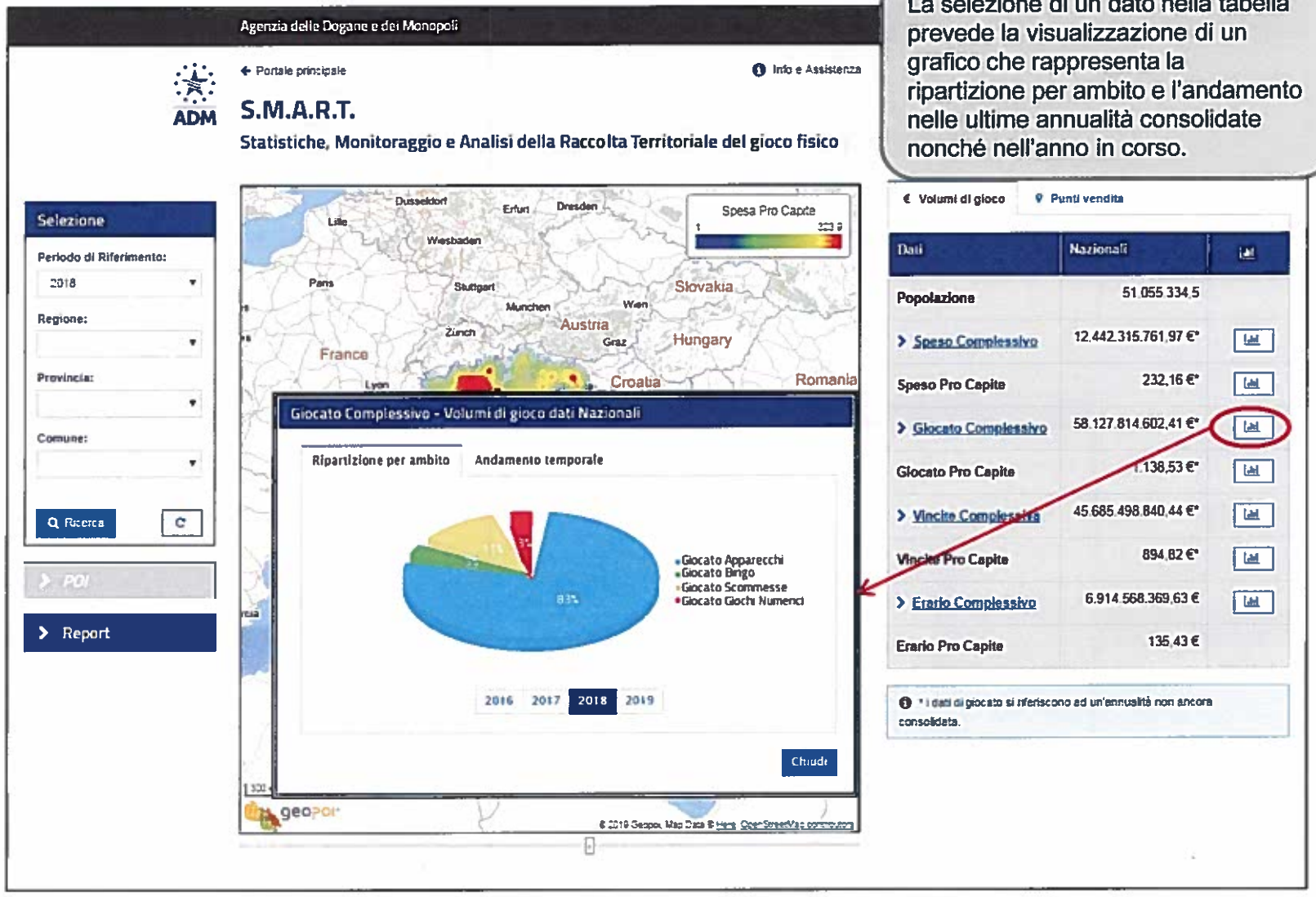

S.M.A.R.T. – Statistiche, Monitoraggio e Analisi della Raccolta Territoriale del gioco fisico

La selezione di un dato nella tabella prevede la visualizzazione di un grafico che rappresenta la ripartizione per ambito e l'andamento nelle ultime annualità consolidate nonché nell'anno in corso.

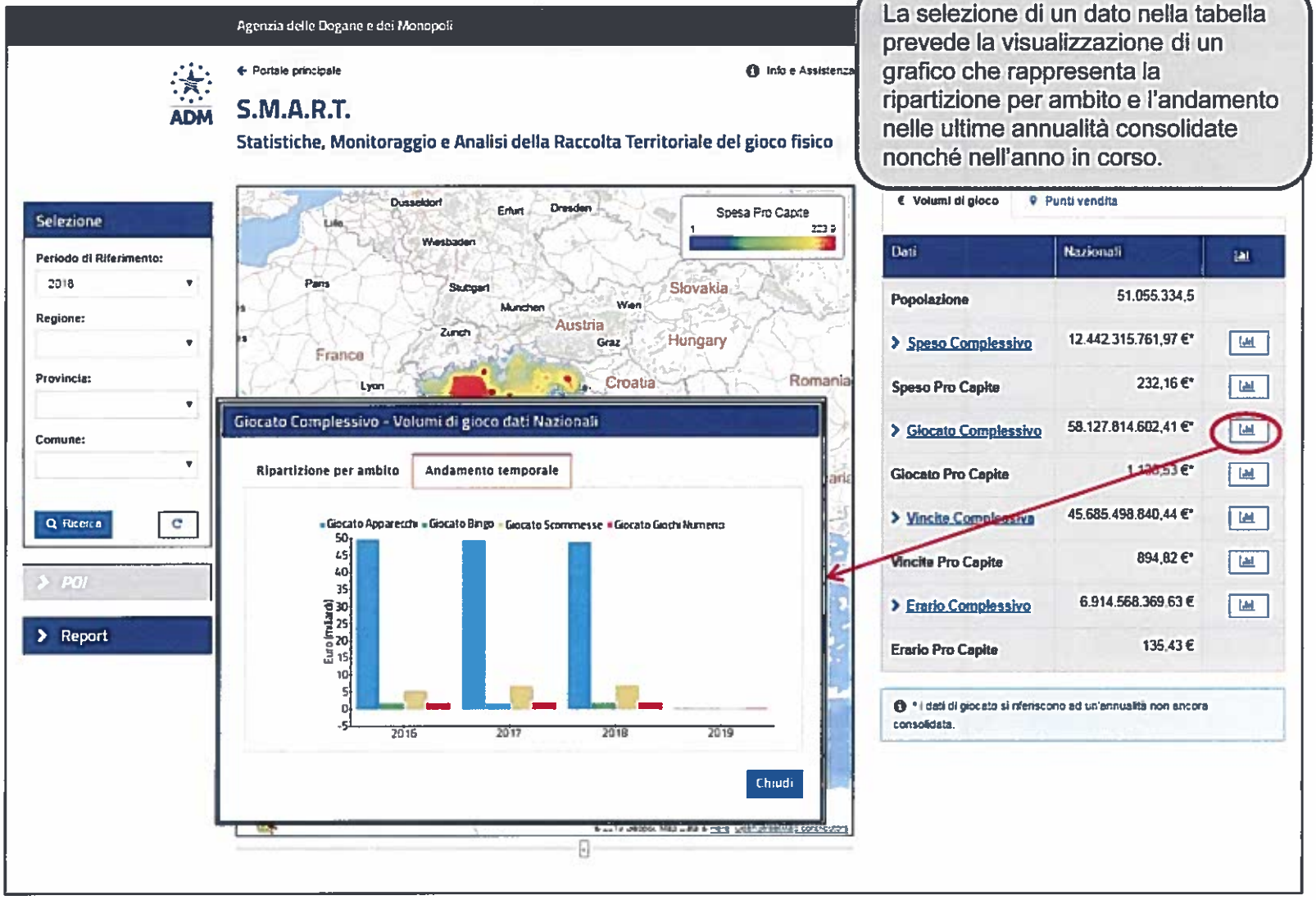

S.M.A.R.T. – Statistiche, Monitoraggio e Analisi della Raccolta Territoriale del gioco fisico

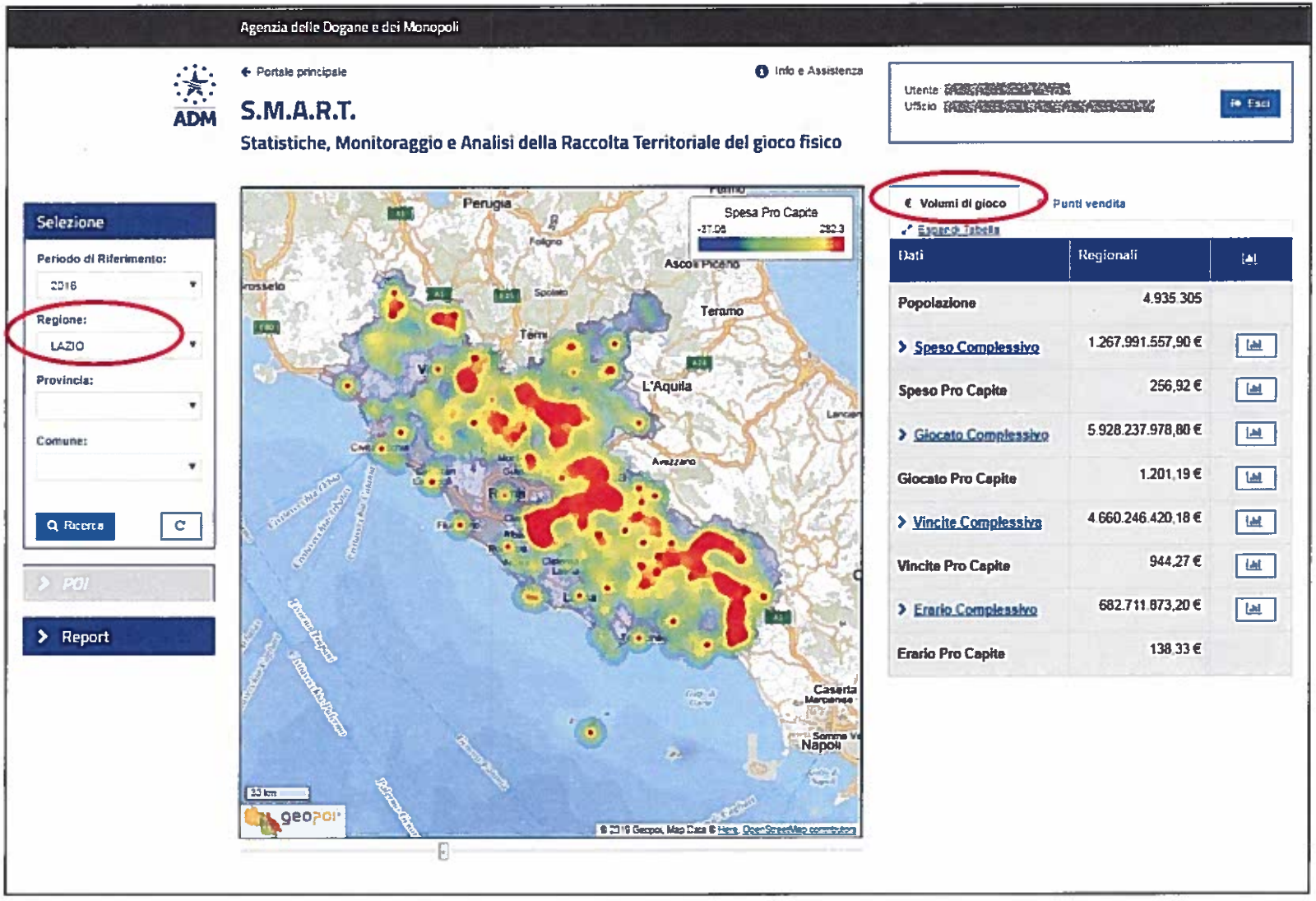

S.M.A.R.T. – Statistiche, Monitoraggio e Analisi della Raccolta Territoriale del gioco fisico

Un pulsante permette di confrontare i dati locali con quelli di ordine superiore (regionali vs nazionali, comunali vs provinciali/regionali/nazionali)

Agenzia delle Dogane e dei Monopoli

ADM

← Portale principale

Info e Assistenza

Utente: [redacted]
Ufficio [redacted]

Esci

S.M.A.R.T.

Statistiche, Monitoraggio e Analisi della Raccolta Territoriale del gioco fisico

Selezione

Periodo di Riferimento: 2018

Regione: LAZIO

Provincia:

Comune:

Ricerca | C

POI

Report

€ Volumi di gioco | Punti vendita

Comprimi Tabella

Dati	Nazionali	Regionali	
Popolazione	51.055.334,5	4.935.305	
Speso Complessivo	12.442.315.761,97 €*	1.267.991.557,90 €	
Speso Pro Capite	232,16 €*	256,92 €	
Giocato Complessivo	58.127.814.602,41 €*	5.928.237.978,80 €	
Giocato Pro Capite	1.138,53 €*	1.201,19 €	
Vincite Complessivo	45.685.498.840,44 €*	4.660.246.420,18 €	
Vincite Pro Capite	894,82 €*	944,27 €	
Erario Complessivo	6.914.568.369,63 €	682.711.873,20 €	
Erario Pro Capite	135,43 €	138,33 €	

* I dati di giocato si riferiscono ad un'annualità non ancora consolidata.

S.M.A.R.T. – Statistiche, Monitoraggio e Analisi della Raccolta Territoriale del gioco fisico

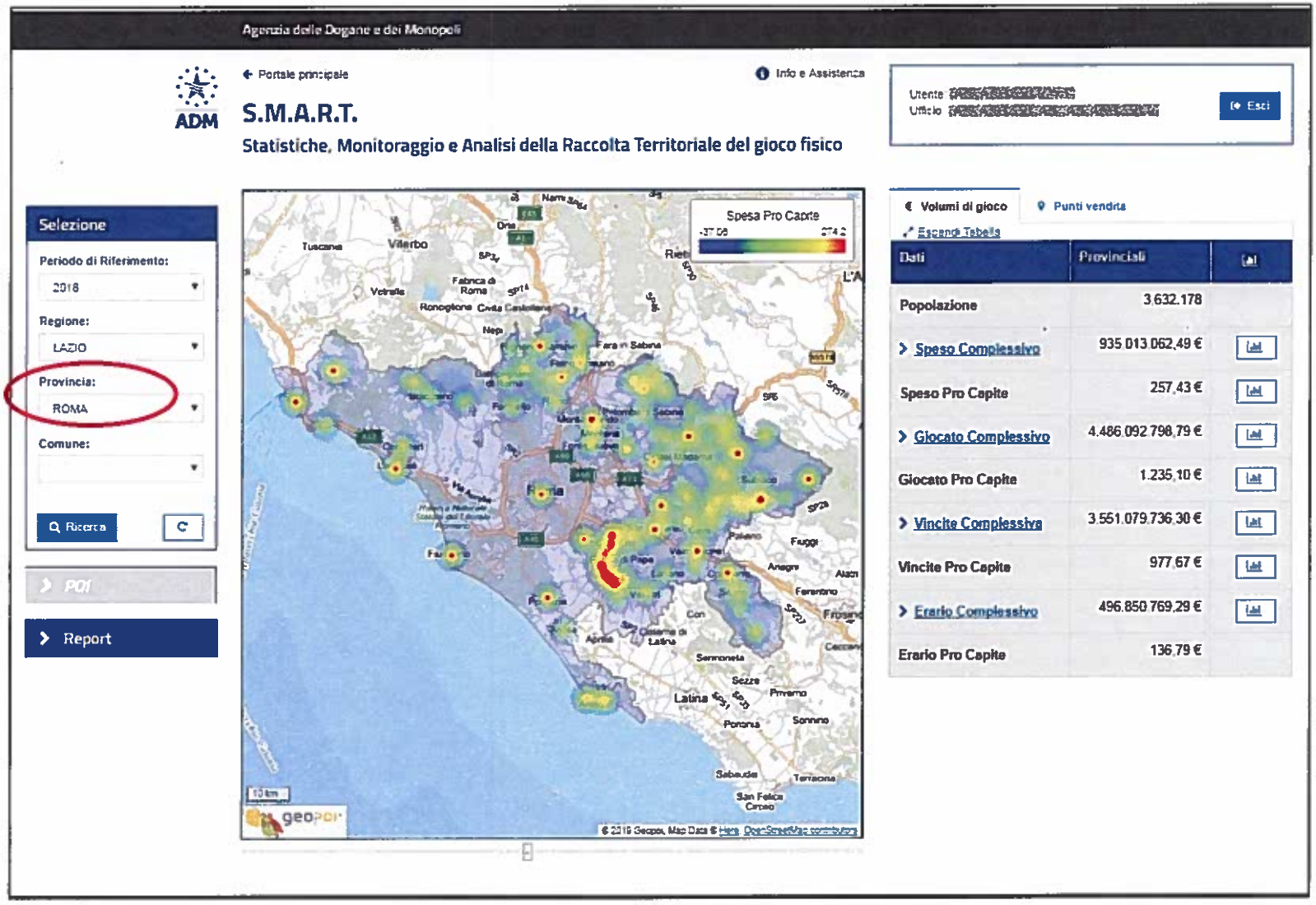

S.M.A.R.T. – Statistiche, Monitoraggio e Analisi della Raccolta Territoriale del gioco fisico

Agenzia delle Dogane e dei Monopoli

ADM

Portale principale

Info e Assistenza

Utente [redacted]
Ufficio [redacted]

Esci

S.M.A.R.T.

Statistiche, Monitoraggio e Analisi della Raccolta Territoriale del gioco fisico

Selezione

Periodo di Riferimento: 2018

Regione: LAZIO

Provincia: ROMA

Comune:

Ricerca | C

POI

Report

Volumi di gioco | Punti vendita

Comprimi Tabella

Dati	Nazionali	Regionali	Provinciali
Popolazione	51.055.334,5	4.935.305	3.632.178
Speso Complessivo	12.442.315.761,97 €*	1.267.991.557,90 €	935.013.062,49 €
Speso Pro Capite	232,16 €*	256,92 €	257,43 €
Giocato Complessivo	58.127.814.602,41 €*	5.928.237.978,80 €	4.486.092.798,79 €
Giocato Pro Capite	1.138,53 €*	1.201,19 €	1.235,10 €
Vincite Complessiva	45.685.498.840,44 €*	4.660.246.420,18 €	3.551.079.736,30 €
Vincite Pro Capite	894,82 €*	944,27 €	977,67 €
Erario Complessivo	6.914.568.369,63 €	682.711.873,20 €	496.850.769,29 €
Erario Pro Capite	135,43 €	138,33 €	136,79 €

* I dati di giocato si riferiscono ad un'annualità non ancora consolidata.

S.M.A.R.T. – Statistiche, Monitoraggio e Analisi della Raccolta Territoriale del gioco fisico

Agenzia delle Dogane e dei Monopoli

ADM

Portale principale

Info e Assistenza

Utente [redacted]
Ufficio [redacted]

Esci

S.M.A.R.T.

Statistiche, Monitoraggio e Analisi della Raccolta Territoriale del gioco fisico

Selezione

Periodo di Riferimento: 2018

Regione: LAZIO

Provincia: ROMA

Comune: ROMA

Ricerca | C

POI

Report

Volumi di gioco | Punti vendita

Comprimi Tabella

Dati	Nazionali	Regionali	Provinciali	Comunali	
Popolazione	51.055.334,5	4.935.305	3.632.178	2.413.392	
Speso Complessivo	12.442.315.761,97 €*	1.267.991.557,90 €	935.013.062,49 €	647.745.317,50 €	
Speso Pro Capite	232,16 €*	256,92 €	257,43 €	268,40 €	
Giocato Complessivo	58.127.814.602,41 €*	5.928.237.978,80 €	4.486.092.798,79 €	3.239.701.253,10 €	
Giocato Pro Capite	1.138,53 €*	1.201,19 €	1.235,10 €	1.342,39 €	
Vincite Complessiva	45.685.498.840,44 €*	4.660.246.420,18 €	3.551.079.736,30 €	2.591.955.935,51 €	
Vincite Pro Capite	894,82 €*	944,27 €	977,67 €	1.073,99 €	
Erario Complessivo	6.914.568.369,63 €	682.711.873,20 €	496.850.769,29 €	335.441.668,72 €	
Erario Pro Capite	135,43 €	138,33 €	136,79 €	138,99 €	

* I dati di giocato si riferiscono ad un'annualità non ancora consolidata.

S.M.A.R.T. – Statistiche, Monitoraggio e Analisi della Raccolta Territoriale del gioco fisico

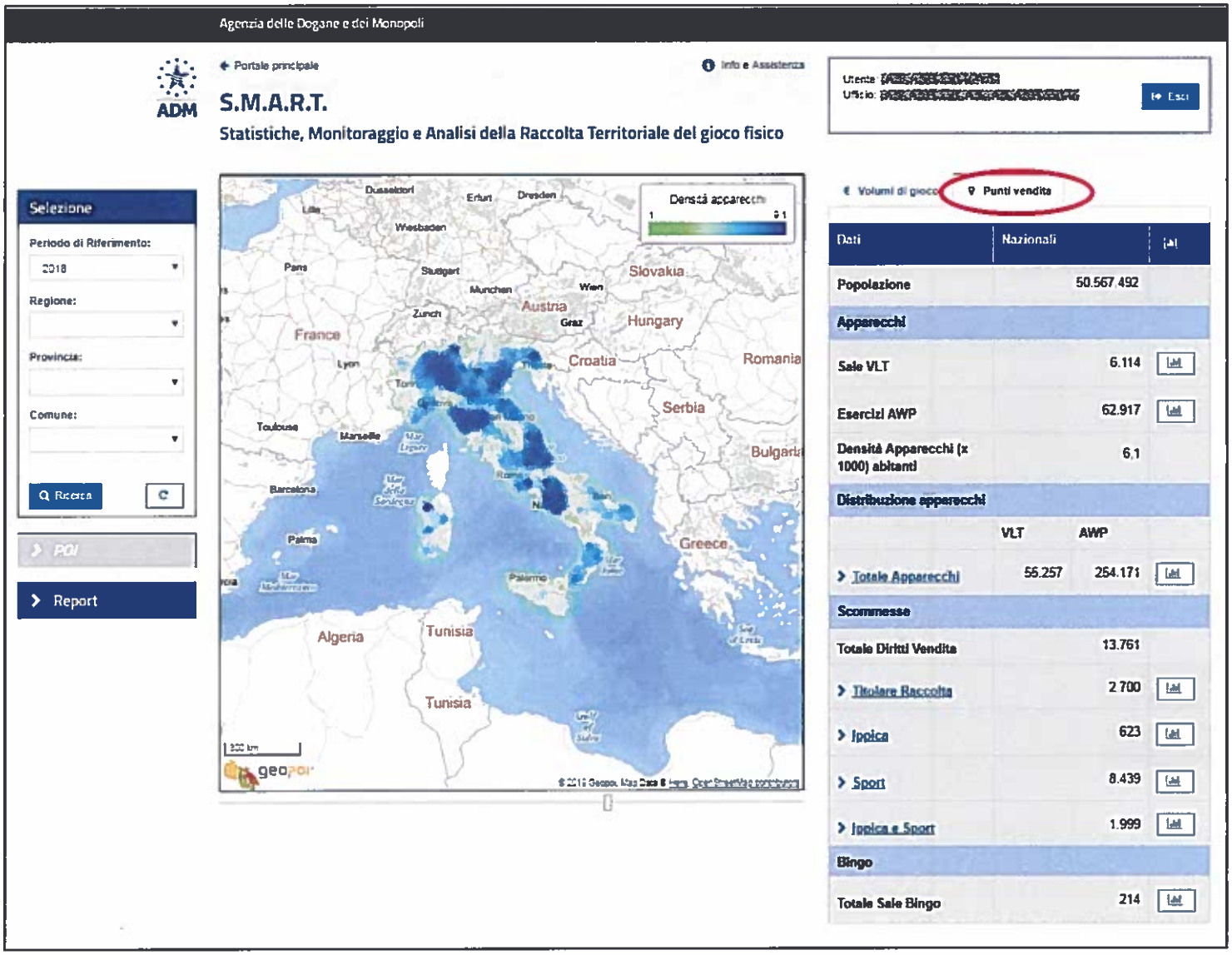

S.M.A.R.T. – Menu POI

Selezionando la voce POI (Point of Interest) si accede alla visualizzazione della mappa cartografica con il posizionamento dei POI e alle seguenti funzionalità:

- impostazione dei POI pubblici (luoghi di culto, scuole, autorità, ecc.) e privati (esercizi AWP, sale VLT, sale scommesse, sale Bingo, ecc.) da visualizzare;
- attivazione funzionalità (stella delle distanze, cerchio di contenimento) per la misura delle distanze tra POI;
- inserimento nuovi POI relativi ad ubicazioni non rappresentate sul sistema cartografico

S.M.A.R.T. – Statistiche, Monitoraggio e Analisi della Raccolta Territoriale del gioco fisico

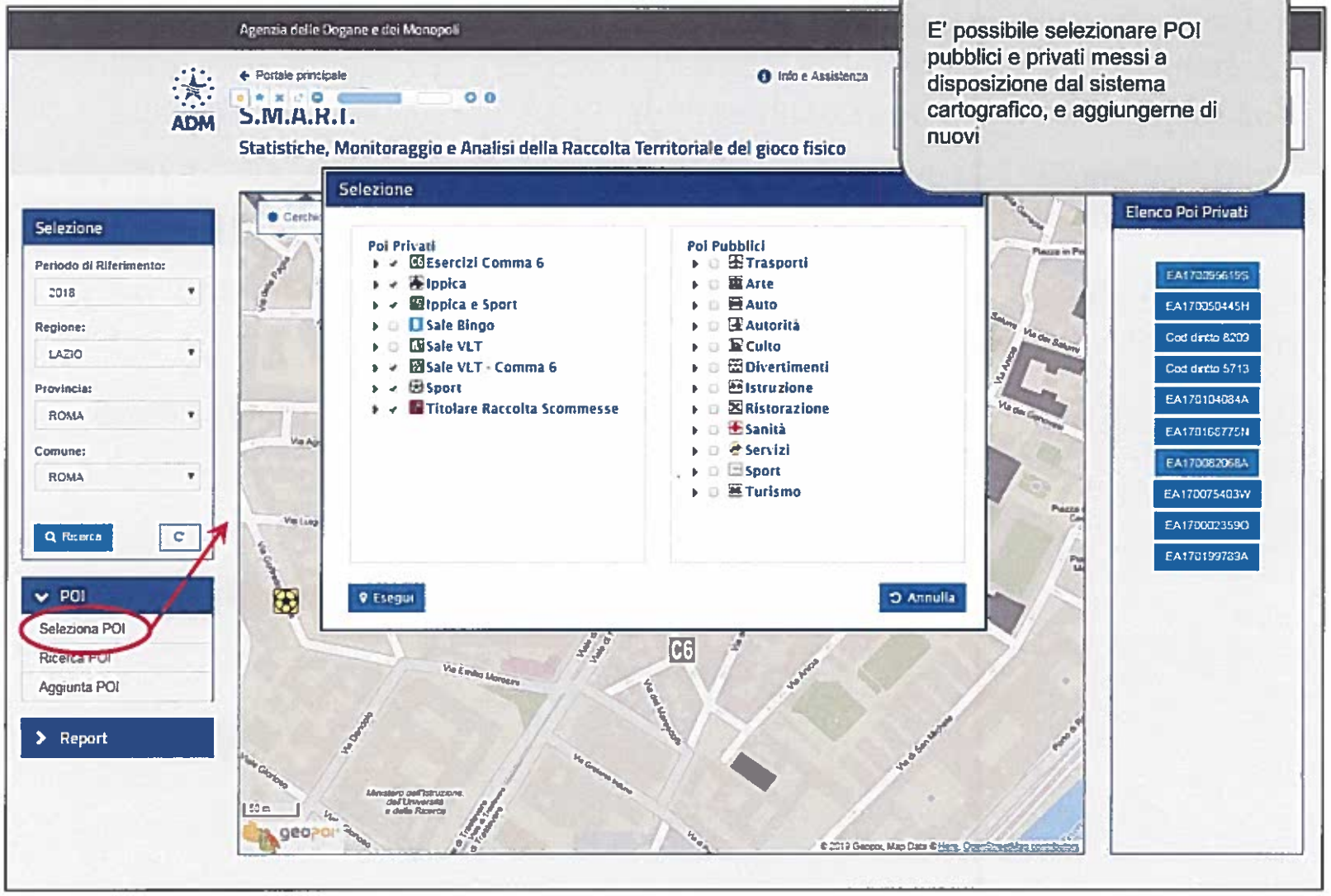

E' possibile selezionare POI pubblici e privati messi a disposizione dal sistema cartografico, e aggiungerne di nuovi

S.M.A.R.T. – Statistiche, Monitoraggio e Analisi della Raccolta Territoriale del gioco fisico

S.M.A.R.T. – Statistiche, Monitoraggio e Analisi della Raccolta Territoriale del gioco fisico

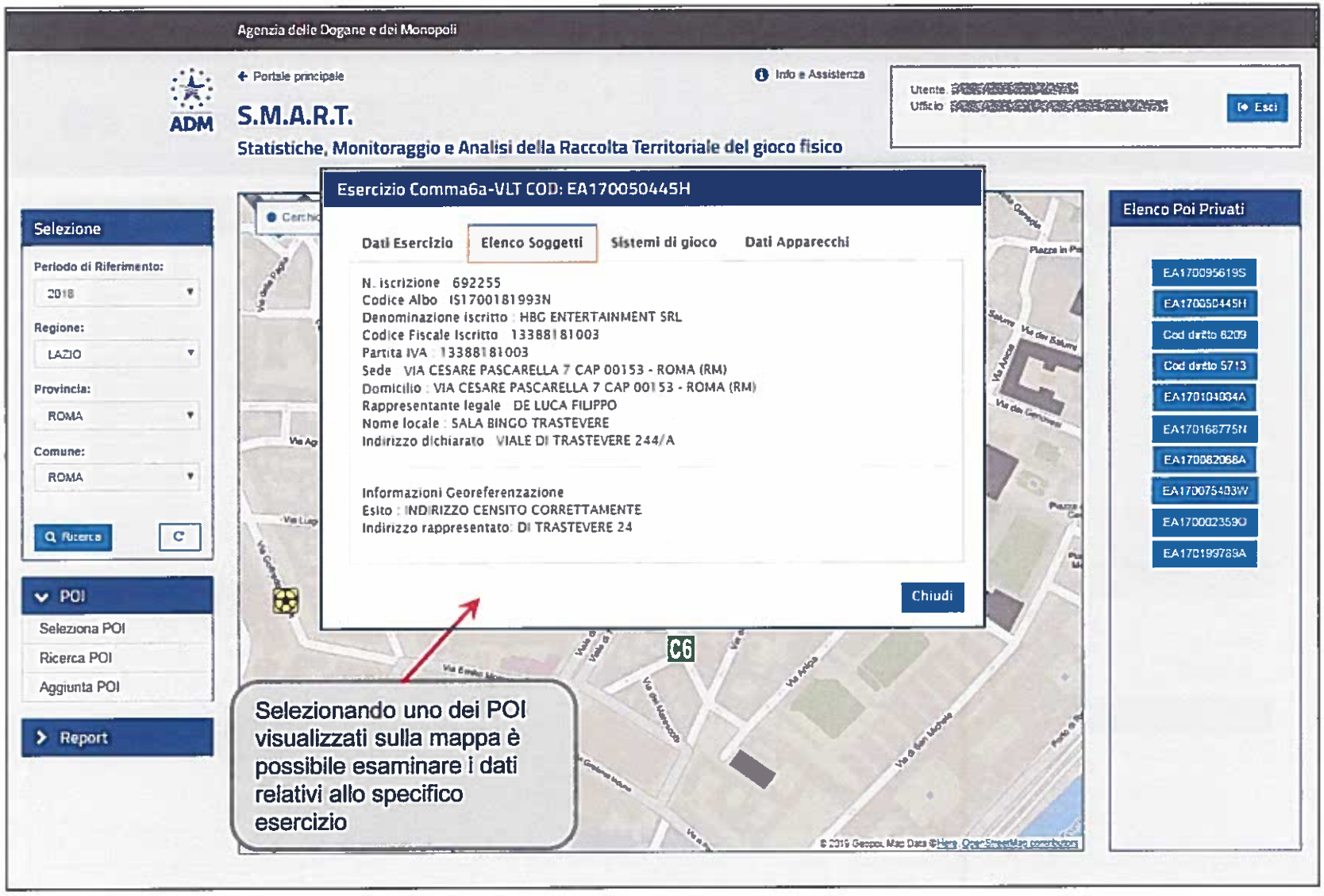

S.M.A.R.T. – Statistiche, Monitoraggio e Analisi della Raccolta Territoriale del gioco fisico

Con lo strumento «Cerchio di contenimento POI» è possibile individuare i POI che ricadono all'interno di una circonferenza definita dall'utente

S.M.A.R.T. – Statistiche, Monitoraggio e Analisi della Raccolta Territoriale del gioco fisico

S.M.A.R.T. – Statistiche, Monitoraggio e Analisi della Raccolta Territoriale del gioco fisico

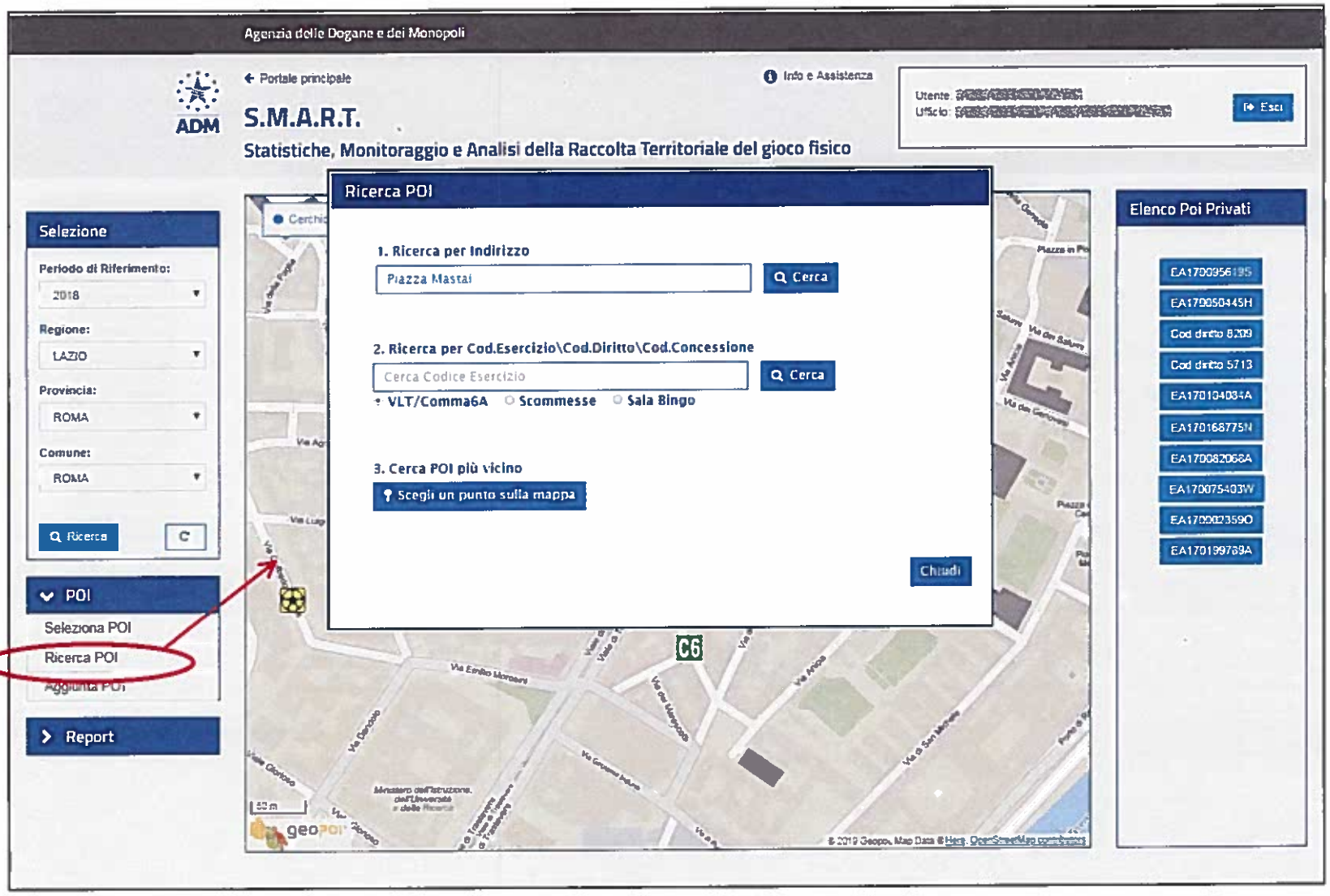

S.M.A.R.T. – Statistiche, Monitoraggio e Analisi della Raccolta Territoriale del gioco fisico

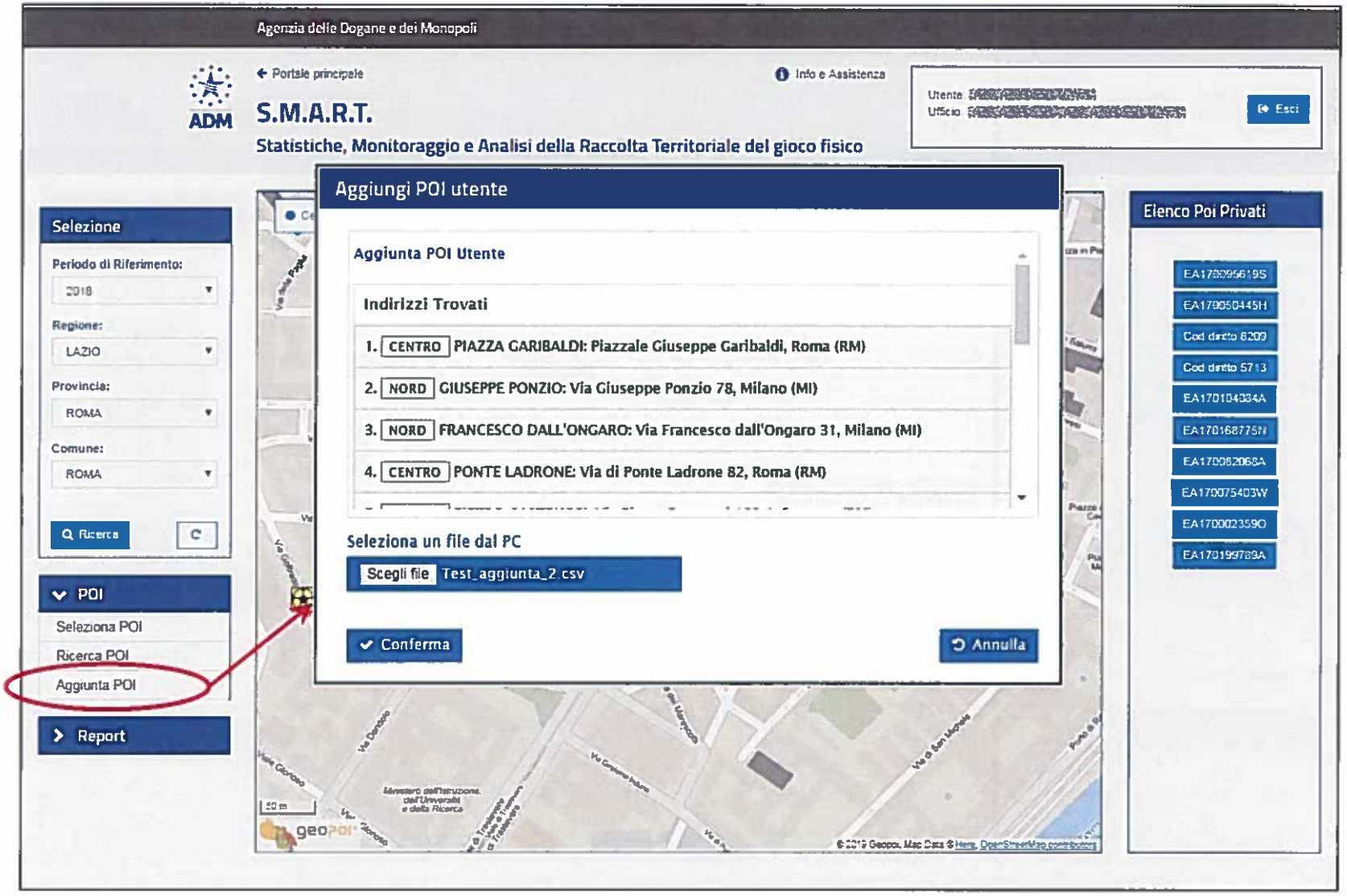

S.M.A.R.T. - Report

- Tutti i dati visualizzabili graficamente, sia per quanto riguarda la raccolta e le vincite che le statistiche sulla quantità e tipologia dei punti vendita possono essere scaricati in forma tabellare (formati .xls/.csv/.txt) per elaborazioni off-line o la fornitura a soggetti non abilitati all'accesso diretto ai dati.

- L'interfaccia grafica permette di selezionare la tipologia dei dati da scaricare e l'anno di riferimento.
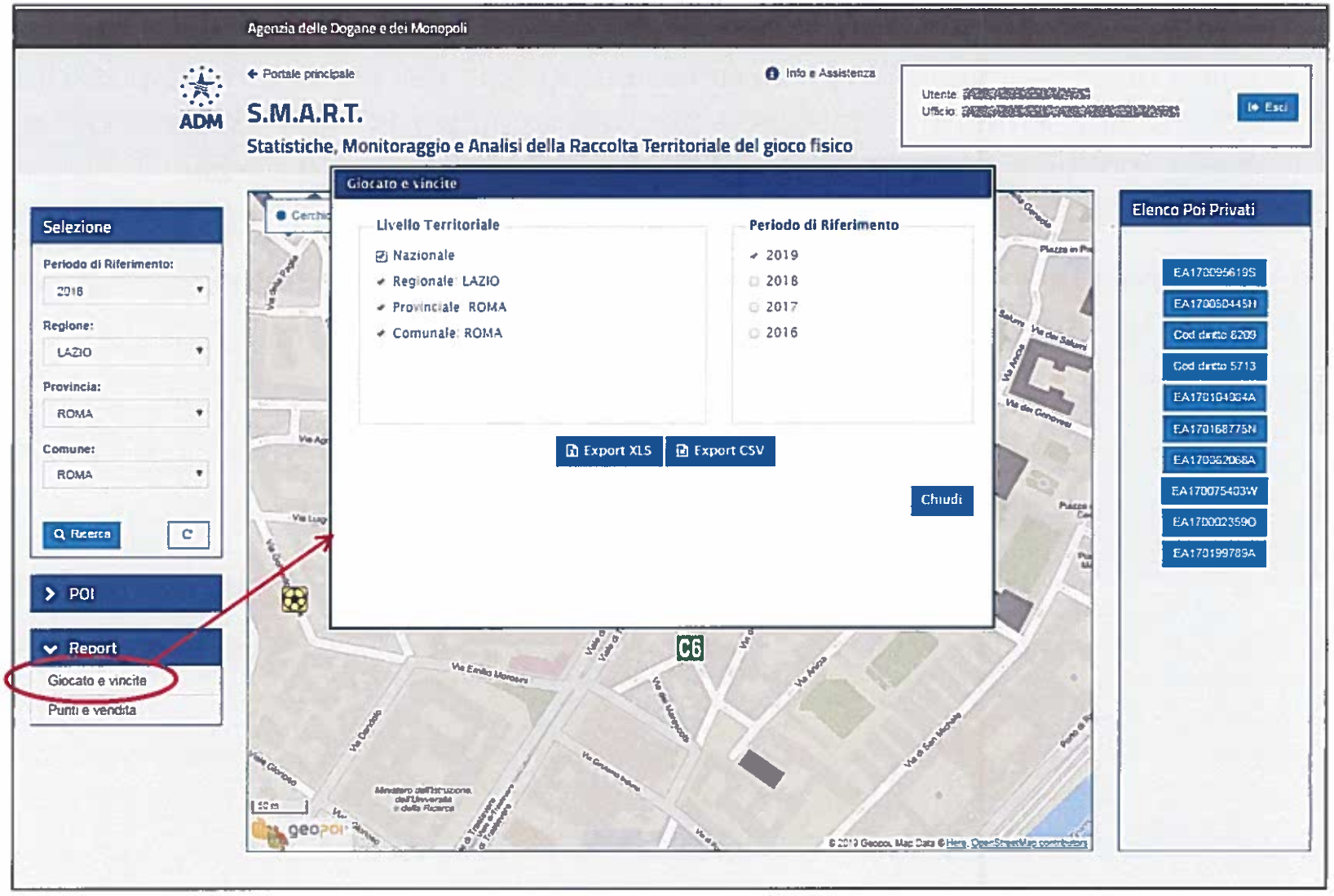
S.M.A.R.T. – Statistiche, Monitoraggio e Analisi della Raccolta Territoriale del gioco fisico